



# COMUNE DI MINEO

(Città Metropolitana di Catania)

N. 36 del Reg.

Data della deliberazione 21 MAR 2023

## DELIBERA DELLA GIUNTA MUNICIPALE

**OGGETTO:** Approvazione in linea provvisoria. Censimento elenco soprassuoli percorsi dal fuoco nel Comune di Mineo. Legge n° 353 del 21.11.2000 Legge-quadro in materia di incendi boschivi - Aggiornamento anno 2022.

L'anno duemila VENTITRE il giorno VENTUNO del mese di MARZO  
....., ore 12.00 e successive, nell'apposita Sala delle adunanze e previo regolare invito si è riunita la  
Giunta Municipale in persona dei seguenti signori:

	<u>PRESENTI</u>	<u>ASSENTI</u>	
1. MISTRETTA GIUSEPPE	<input checked="" type="checkbox"/>	<input type="checkbox"/>	Sindaco
2. CERAULO MAURIZIO	<input type="checkbox"/>	<input checked="" type="checkbox"/>	Vice Sindaco
3. SAVOCA MASSIMO	<input checked="" type="checkbox"/>	<input type="checkbox"/>	Assessore
4. D'AMPLO GIOVANNA	<input checked="" type="checkbox"/>	<input type="checkbox"/>	"
5. LIRA ALESSANDRA	<input type="checkbox"/>	<input checked="" type="checkbox"/>	"
TOTALE	<u>3</u>	<u>2</u>	"

Presiede IL SINDACO DOTT. GIUSEPPE MISTRETTA

Partecipa il Segretario Comunale DOTT. SSA S. CIANNIALIARO

Sindaco, visto il numero legale e riconosciuta la validità dell'adunanza, apre la seduta e invita la giunta a deliberare sull'argomento richiamato in oggetto ed esposto nella proposta infra riportata.

PROPOSTA N. 42.

DEL 20-03-2023.

**OGGETTO:** **Approvazione in linea provvisoria. Censimento elenco soprassuoli percorsi dal fuoco nel Comune di Mineo. Legge n° 353 del 21.11.2000 Legge-quadro in materia di incendi boschivi - Aggiornamento anno 2022.**

---

## Il Responsabile Area Servizi al Territorio

**Visto** il Decreto del Presidente del Consiglio dei Ministri in data 27/07/07 recante "Dichiarazione dello stato di emergenza in relazione ad eventi calamitosi dovuti alla diffusione di incendi e fenomeni di combustione nei territori delle regioni dell'Italia centro-meridionale";

**Visti:**

- l'Ordinanza del Presidente del Consiglio dei Ministri n. 3606 del 28/08/07 pubblicata sulla G.U.R.L. del 3/09/07, recante "Disposizioni urgenti di Protezione Civile dirette a fronteggiare lo stato di emergenza in atto nei territori delle regioni (omissis) e della Regione Siciliana in relazione ad eventi calamitosi dovuti alla diffusione di incendi e fenomeni di combustione";
- l'Ordinanza Prefettizia prot. n. 30200/Area V del 10/09/07 riguardante l'istituzione del Catasto Incendi comunale;
- la Legge Regionale 6 aprile 1996, n. 16 s.m.i;

**Richiamata** la Legge 21/11/2000, n. 353, e successive modificazioni ed integrazioni, "Legge - Quadro in materia di incendi boschivi", recepita con legge Regione Siciliana 14 Aprile 2006, n. 14 "Riordino della legislazione in materia forestale e di tutela della vegetazione", in particolare l'art. 10, per il quale i Comuni hanno l'obbligo di censire le superfici percorse dal fuoco nell'anno precedente, in base agli interventi di spegnimento effettuati dal Corpo Forestale e contenuti sul portale del SIF (Sistema Informativo Forestale), alimentato con i dati forniti dal predetto Corpo Forestale ed accessibile dal sito web <http://sif.regione.sicilia.it>;

**Considerato** che occorre provvedere con l'urgenza del caso al fine di adempiere agli obblighi imposti dalle Leggi e dalle Ordinanze sopra menzionate;

**Visto** l'art. 49 1° comma- del D. Lgs. 18 agosto 2000, n. 267 (Testo Unico Enti Locali) e s.m.i.;

**Richiamata** la nota del Dipartimento Regionale Autonomie locali - Prot. Uscita N.006577 del 13/03/2023, assunta al Ns. prot. gen: n. 4188 del 14/03/2022, la quale richiama l'attenzione sugli adempimenti a carico dei Comuni in materia di interventi previsti nei piani comunali di protezione civile relativamente al rischio incendi-Aggiornamento annuale del catasto incendi delle aree percorse dal fuoco;

**Visti** i fogli di mappa rilevati sul portale del Sistema Informativo Forestale della Regione Siciliana dal sito web <http://sif.regione.sicilia.it> relativo al Censimento dei soprassuoli percorsi dal fuoco

aggiornamento anno 2018-2019-2020-2021, costituito dai seguenti elaborati allegati alla presente quale parte integrante alla stessa:

1. Scheda riepilogativa eventi:  
anno 2018 esito negativo – anno 2019 esito negativo – anno 2020 esito positivo;
2. Scheda evento anno 2020, con associato stralcio di mappa catastale; Considerato che dal Censimento dei soprassuoli percorsi dal fuoco - aggiornamento anno 2020, risulta nel territorio di questo Comune 1 (uno) incendio;
3. Scheda evento anno 2021, con associato stralcio di mappa catastale; Considerato che dal Censimento dei soprassuoli percorsi dal fuoco - aggiornamento anno 2021, risulta nel territorio di questo Comune 4 (quattro) incendio;

**Ritenuto** di dover provvedere in merito all'approvazione in linea provvisoria del seguente elenco e relative perimetrazioni dei soprassuoli percorsi dal fuoco nel territorio Comunale di Mineo (CT) per l'anno 2022:

		30/06/2022																					
Foglio		92	92	92	92	92	92	92	92	92	92	92	92	92	92	92	92	92	92	92	92		
Particella		165	72	166	46	73	74	131	142	130	106	65											
		21/07/2021																					
Foglio		110	110	110	110	110	110	110	111	111	111	111	111	96	96	96							
Particella		123	160	7	156	8	52	53	94	181	182	183	184	295	294	217							
		27/06/2022																					
Foglio		109	109	109																			
Particella		86	76	74																			
		29/07/2021																					
Foglio		109	109	109	109	109	109	109	109	109	109	109	109	109	109	109	109	109	109	109	109		
Particella		12	18	32	34	31	33	38	29	35	37	36	44	30	45	42	78	80	82	81	79	15	84
		08/07/2022																					
Foglio		113	113	113	113	113	113	113	113	113	113	113	113	113	113	113	113	113	113	113	113		
Particella		197	103	96	213	97	199	232	198	108	99	107	105	106	109	125	200	128	127	126			

**Dato atto** che il presente provvedimento non è soggetto, per sua natura, al parere di regolarità contabile di cui al su menzionato art. 49 – 1° comma - D. Lgs. 18 agosto 2000, n. 267 e s.m.i.;

**Visto** l'art. 10 comma 2 della Legge Quadro n. 353/2000 il quale prescrive che l'elenco dei predetti so prassuoli debba essere esposto per trenta giorni all'Albo Pretorio Comunale ed eventualmente anche mediante pubblicità per affissioni e/o sito web comunale, per eventuali osservazioni;

**Richiamata** la Determinazione Sindacale n. 11 dell'1/07/2021 con la quale si nomina Responsabile di P.O. dell'Area Servizi al Territorio ing. Franco Condorelli, con attribuzione delle funzioni di cui all'art.107, del D. Lgs. 18 agosto 2000, n. 267;

**Vista** la L.R. 23/98;

**Visto** la L.R. n.30/2000;

**Visto** l' O.A. EE. LL. della Regione Siciliana, nonché la legislazione vigente;

## PROPONE

Tutto ciò premesso:

1. Approvare, in via provvisoria, per le motivazioni espresse in narrativa, il Censimento dei soprassuoli percorsi dal fuoco - aggiornamento anno 2022, cui risulta nel territorio di questo Comune 5 (cinque) incendi, del quale si allega alla presente la scheda riepilogativa, le schede relative ad ogni singolo evento e la cartografia;
2. Disporre la pubblicazione dell'elenco dei predetti soprassuoli per trenta giorni all' Albo Pretorio Online Comunale nonché mediante pubblicità per affissioni e sul sito istituzionale dell'Ente, per eventuali osservazioni, le quali dovranno essere presentate dai soggetti interessati al protocollo generale dell'Ente, entro e non oltre i suddetti trenta giorni di pubblicazione;
3. Dare atto, per le motivazioni espresse in narrativa, che il Censimento dei soprassuoli percorsi dal fuoco risulta positivo a causa di n. 5 eventi nel territorio di questo Comune inseriti nell'anno 2022, i quali sono stati quindi censiti in linea provvisoria;
4. Riservarsi di approvare gli elenchi definitivi e le relative perimetrazioni, entro i sessanta giorni successivi al periodo di pubblicazione, previa valutazione delle eventuali osservazioni poste dai soggetti interessati.

*Il Proponente*

**Il Responsabile  
Area Servizi al Territorio  
Ing. Franco Condorelli**

---

**PARERE TECNICO**

---

In ordine alla Regolarita' Tecnica (art. 12 L.R. 23.12.2000 n° 30) si esprime parere: **FAVOREVOLE**

MINEO, LI 20/03/2023



IL RESPONSABILE  
ING. CONDORELLI FRANCO

---

**PARERE CONTABILE**

---

In ordine alla Regolarita' contabile (art. 12 L.R. 23.12.2000 n° 30) si esprime parere:

MINEO, LI 20/03/2023



IL RESPONSABILE  
GABRIELLO ROBERTO

---

## LA GIUNTA MUNICIPALE

**Vista** la superiore proposta;

**Acquisiti** i pareri favorevoli di regolarità tecnica e contabile come sopra riportati;

**Ritenuta** la proposta che precede meritevole di approvazione;

**Visto** il Decreto legislativo 18 agosto 2000 n. 267 "Testo unico delle leggi sull'ordinamento degli enti locali";

**Visto** l'Ordinamento Amministrativo E.E.LL. della Regione Siciliana 15.03.63, n. 16 e successive modifiche ed integrazioni;

A voti unanimi e favorevoli, espressi nei modi e nelle forme di legge;

### DELIBERA

di approvare la superiore proposta, che qui si intende integralmente ripetuta e trascritta ad ogni effetto di legge sia per la parte relativa alle motivazioni che per il dispositivo.

---

## LA GIUNTA MUNICIPALE

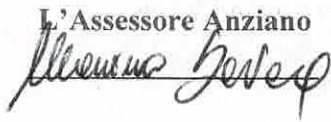
Inoltre, riconosciuta la sussistenza dei motivi di urgenza esposti in proposta, con separata votazione resa nei modi e nelle forme di legge, all'unanimità

### DELIBERA

Di dichiarare la presente deliberazione immediatamente eseguibile.


La presente Deliberazione, con oggetto: "Approvazione in linea provvisoria. Censimento elenco soprassuoli percorsi dal fuoco nel Comune di Mineo. Legge n° 353 del 21.11.2000 Legge-quadro in materia di incendi boschivi - Aggiornamento anno 2022."

La seduta è chiusa alle ore \_\_\_\_\_.

L'Assessore Anziano  


Il Sindaco  




Il Segretario Comunale  


Il presente atto viene pubblicato all'Albo informatico di questo Comune per quindici giorni consecutivi, così come previsto dall'art. 11 della L.R. 44/1991 come modificato dall'art. 127, comma 21, della L.R. 17/04.

Il Sottoscritto Segretario Comunale

**ATTESTA CHE LA PRESENTE DELIBERAZIONE**

- è divenuta esecutiva:

- Essendo stata dichiarata immediatamente eseguibile;
- Dopo trascorsi i dieci giorni dalla pubblicazione;

Mineo, li **21 MAR 2023** .....



Segretario Comunale  


Il sottoscritto Segretario Comunale, su conforme attestazione del Messo, certifica che la presente deliberazione è stata pubblicata all'Albo di questo Comune dal .....  
al ..... a norma dell'art. 11 della L.R. 44/1991 come modificato dall'art.  
127, comma 21, della L.R. 17/04.

Mineo, li .....

Il Messo  
.....

Il Segretario Comunale  
.....



# COMUNE DI MINEO

Città Metropolitana di Catania

Area Servizi al Territorio

Piazza L. Buglio, 40



**OGGETTO:** Aggiornamento Catasto incendi anno 2022, ai sensi dell'art. 10, comma 2 della legge n. 353/2000 e ss.mm.ii. - **APPROVAZIONE ELENCO PROVVISORIO** - delle aree percorse dal fuoco.

## AVVISO

Premesso, che con deliberazione della Giunta Municipale n. \_\_\_\_ del \_\_\_\_\_, pubblicata all'Albo Pretorio online dell'Ente, si è proceduto all'approvazione dell'elenco provvisorio del catasto incendi aggiornamento anno 2022 - art. 10 - comma 2 della legge 21/11/2000 n. 353 e successive modifiche ed integrazioni "Legge quadro in materia di incendi boschivi";

Si rende noto, che al fine di procedere all'approvazione *definitiva* dell'aggiornamento del catasto incendi, ai sensi dell'art. 10, comma 2, della Legge 21/11/2000 n. 353, presso l'Albo Pretorio online e sul sito internet istituzionale del Comune sono pubblicati, per 30 giorni consecutivi, gli elenchi e le planimetrie relative alle aree i cui soprassuoli sono stati percorsi da incendi anno 2020.

Si informa, che i proprietari delle aree inserite in detti elenchi o chiunque interessato può presentare le proprie osservazioni scritte in forma cartacea presso l'ufficio protocollo o a mezzo PEC all'e-mail: [protocollo@pec.comunemineo.telecompost.it](mailto:protocollo@pec.comunemineo.telecompost.it) entro e non oltre il 30° giorno dalla data di pubblicazione (termine di pubblicazione).

Gli allegati alla deliberazione di cui sopra, sono qui integralmente inclusi.





**COMUNE DI MINEO**

*Città Metropolitana di Catania*

*Area Servizi al Territorio*

**Censimento  
soprassuoli percorsi  
dal fuoco**

**Aggiornamento anno 2022**

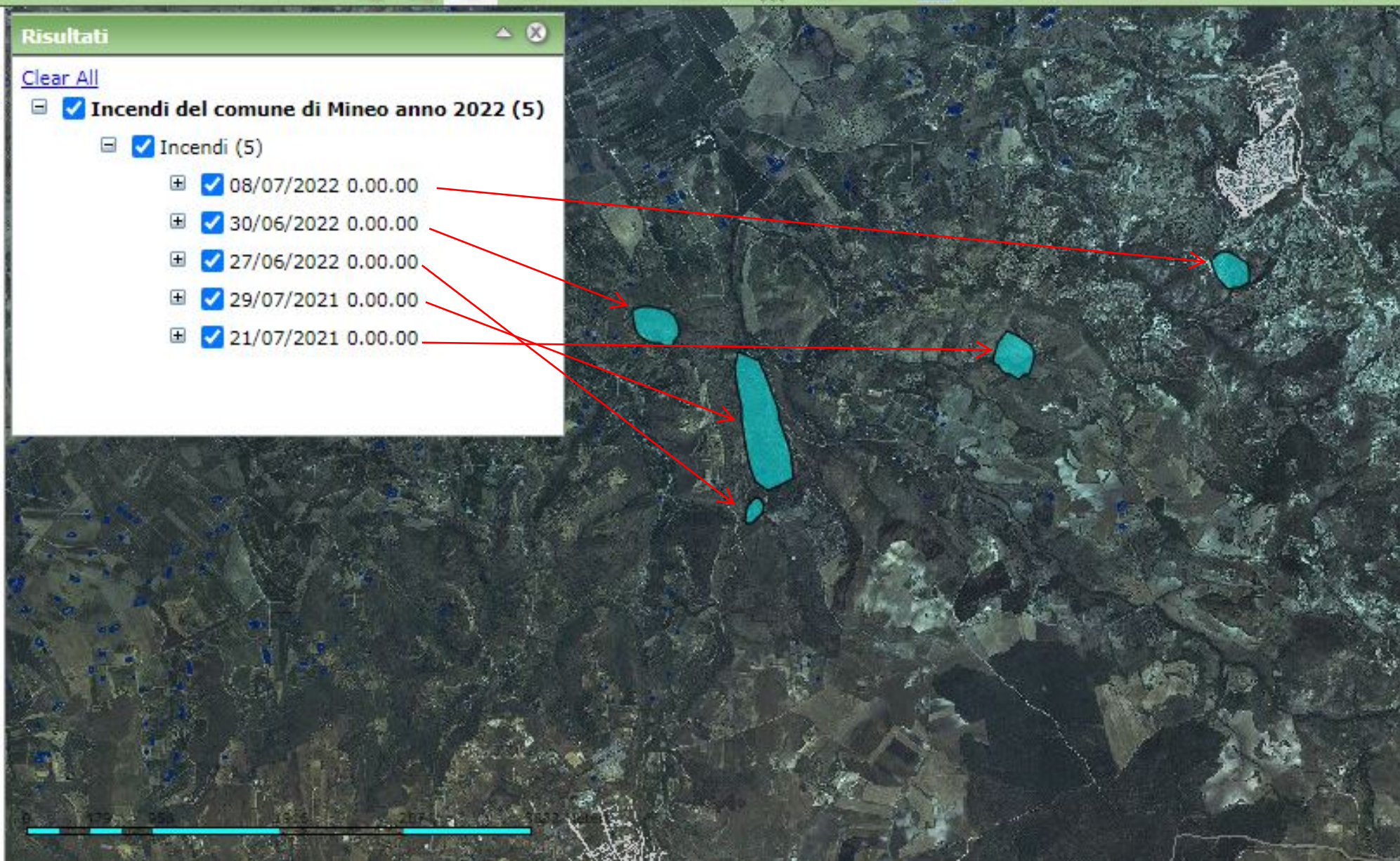
Risultati

[Clear All](#)

Incendi del comune di Mineo anno 2022 (5)

Incendi (5)

- 08/07/2022 0.00.00
- 30/06/2022 0.00.00
- 27/06/2022 0.00.00
- 29/07/2021 0.00.00
- 21/07/2021 0.00.00

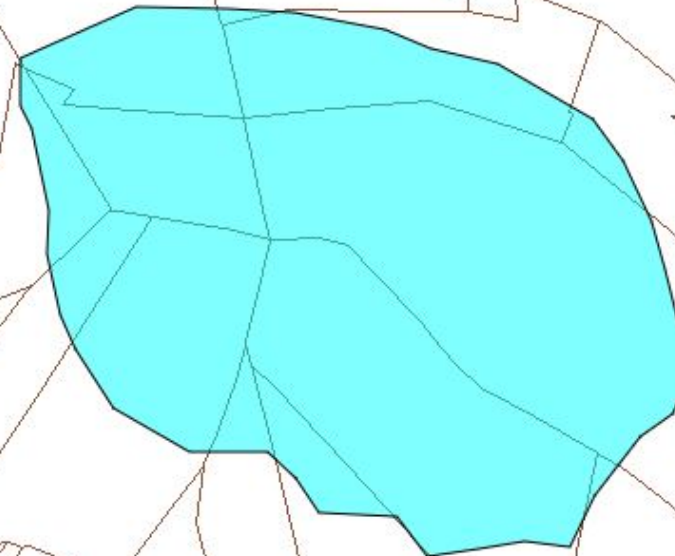


- Layers
- Carta Tecnica Regionale 1:10.000
  - Censimento Incendi

Risultati

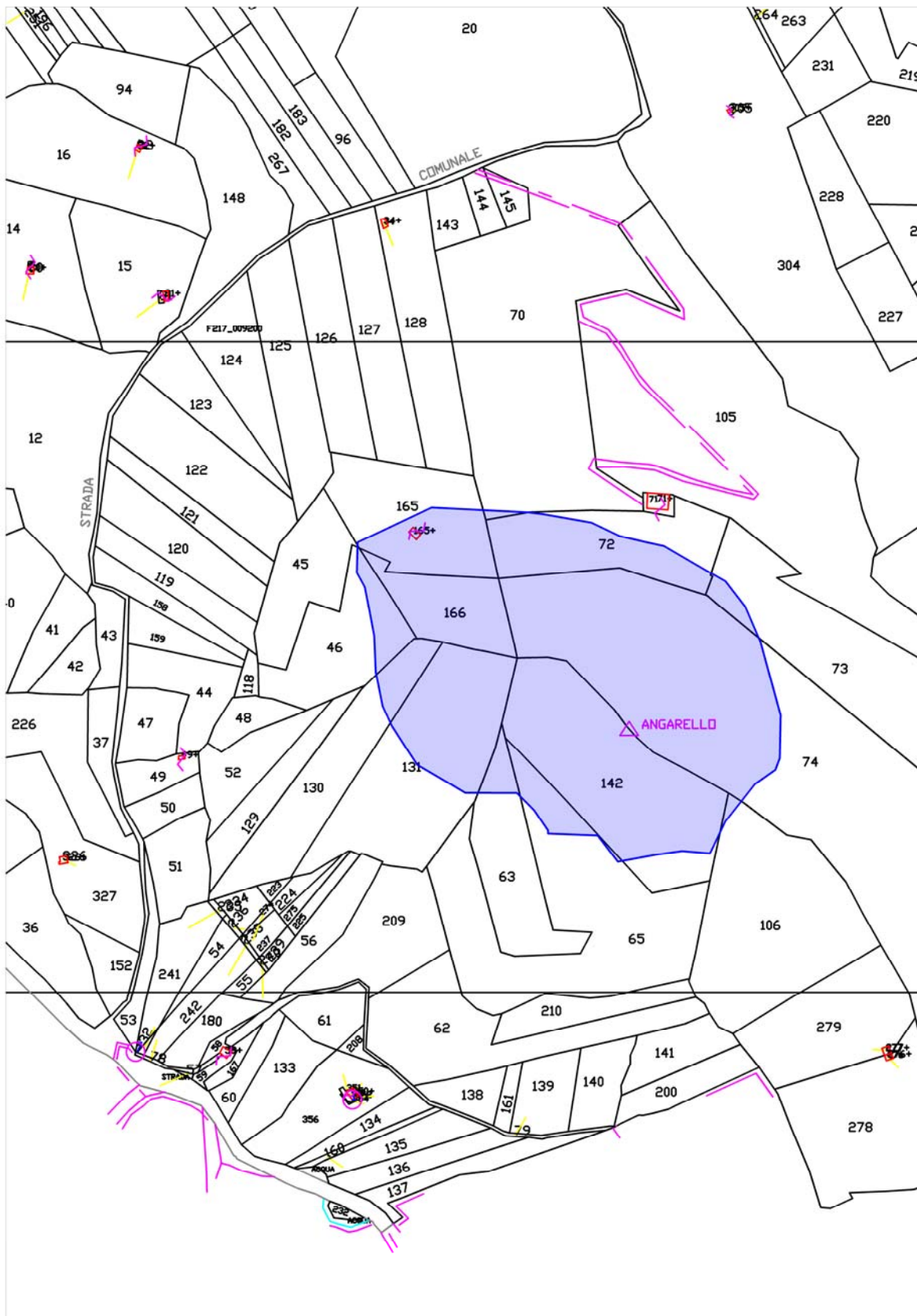
[Clear All](#)

- Incendi del comune di Mineo anno 2022 (5)
  - Incendi (5)
    - 08/07/2022 0.00.00
    - 30/06/2022 0.00.00
      - data inizio fuoco 30/06/2022 0.00.00
      - Identificativo Incendi - ID 27787
      - comune mineo - 87027
      - località monte angarello
      - tot.sup. boscata (ha) 5,4331
      - tot.sup. non boscata (ha) 2,8063
      - tot.sup.(ha)=sup.bosc.+sup.non bosc.+altre sup.bosc. 8,2394
    - 27/06/2022 0.00.00
    - 29/07/2021 0.00.00
    - 21/07/2021 0.00.00



# INCENDIO DEL 30/06/2022

## FOGLIO 92



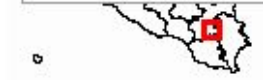
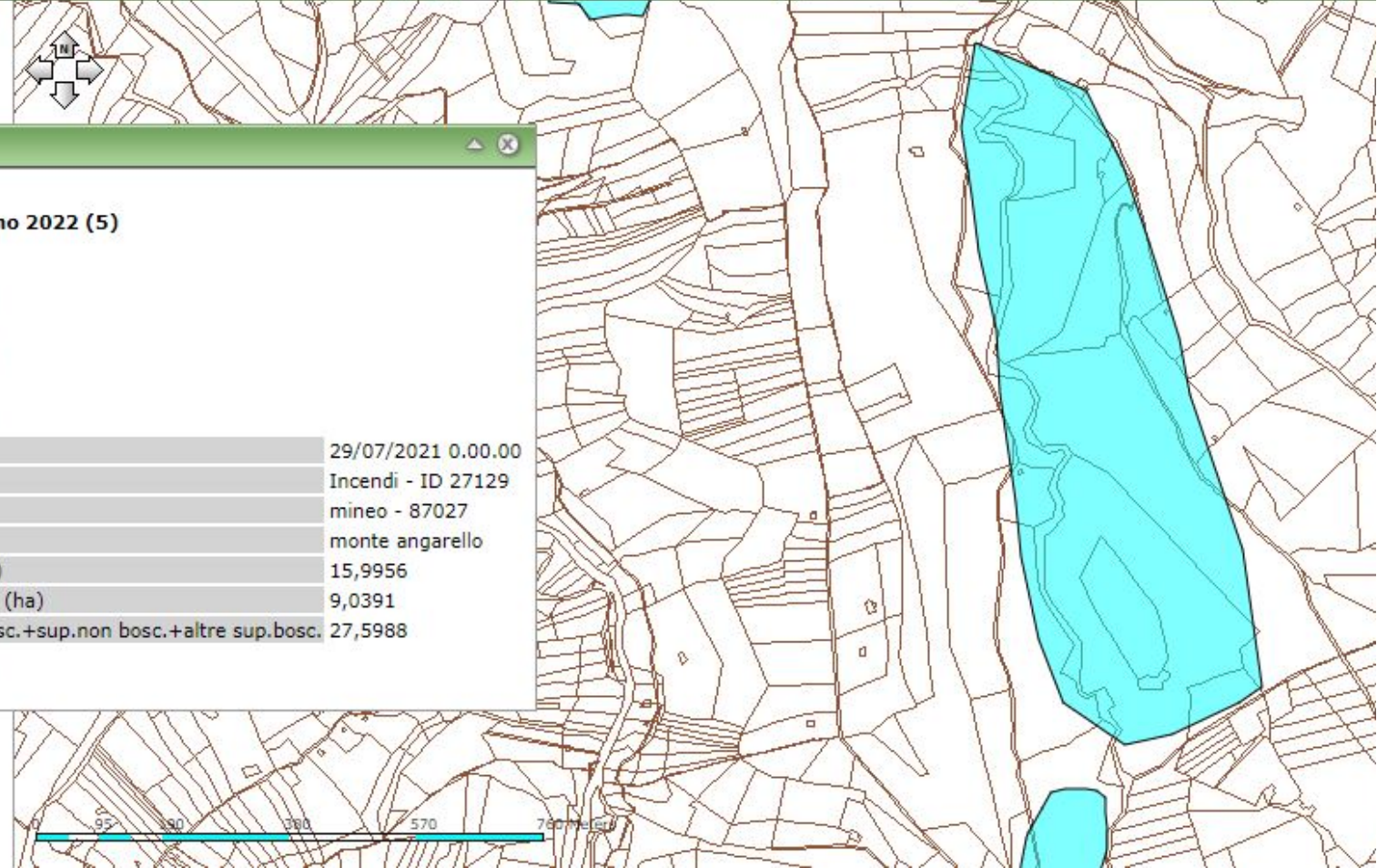
Foglio	Particella
92	165
92	72
92	166
92	46
92	73
92	74
92	131
92	142
92	130
92	106
92	65

- Layers**
- Carta Tecnica Regionale 1:10.000
  - Censimento Incendi

**Risultati**

[Clear All](#)

- Incendi del comune di Mineo anno 2022 (5)**
  - Incendi (5)
    - 08/07/2022 0.00.00
    - 30/06/2022 0.00.00
    - 27/06/2022 0.00.00
    - 29/07/2021 0.00.00
      - data inizio fuoco 29/07/2021 0.00.00
      - Identificativo Incendi - ID 27129
      - comune mineo - 87027
      - località monte angarello
      - tot.sup. boscata (ha) 15,9956
      - tot.sup. non boscata (ha) 9,0391
      - tot.sup.(ha)=sup.bosc.+sup.non bosc.+altre sup.bosc. 27,5988
    - 21/07/2021 0.00.00



Layers

- Carta Tecnica Regionale 1:10.000
- Censimento Incendi

Risultati

[Clear All](#)

Incendi del comune di Mineo anno 2022 (5)

Incendi (5)

08/07/2022 0.00.00

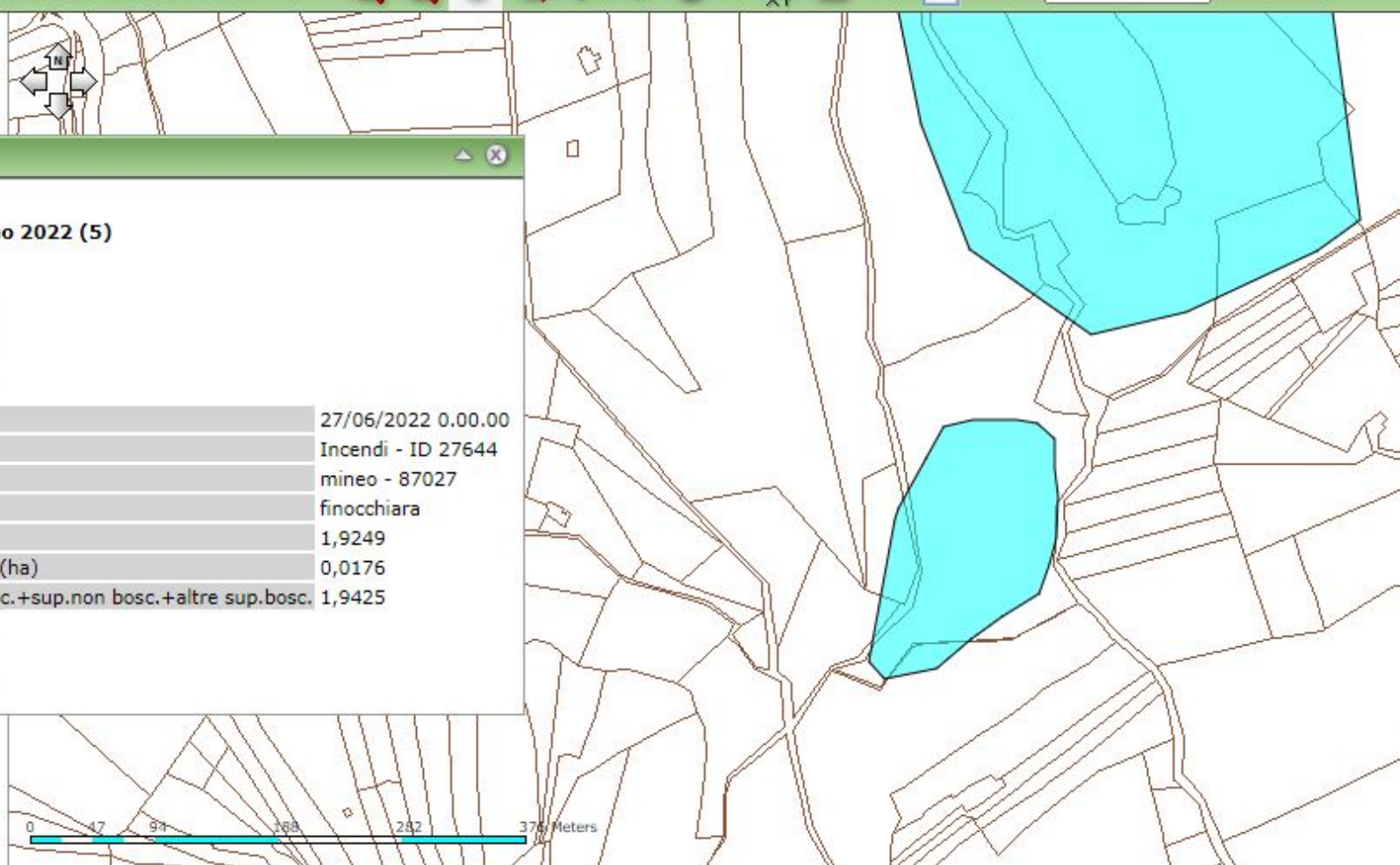

30/06/2022 0.00.00

27/06/2022 0.00.00

data inizio fuoco	27/06/2022 0.00.00
Identificativo	Incendi - ID 27644
comune	mineo - 87027
località	finocchiara
tot.sup. boscata (ha)	1,9249
tot.sup. non boscata (ha)	0,0176
tot.sup.(ha)=sup.bosc.+sup.non bosc.+altre sup.bosc.	1,9425

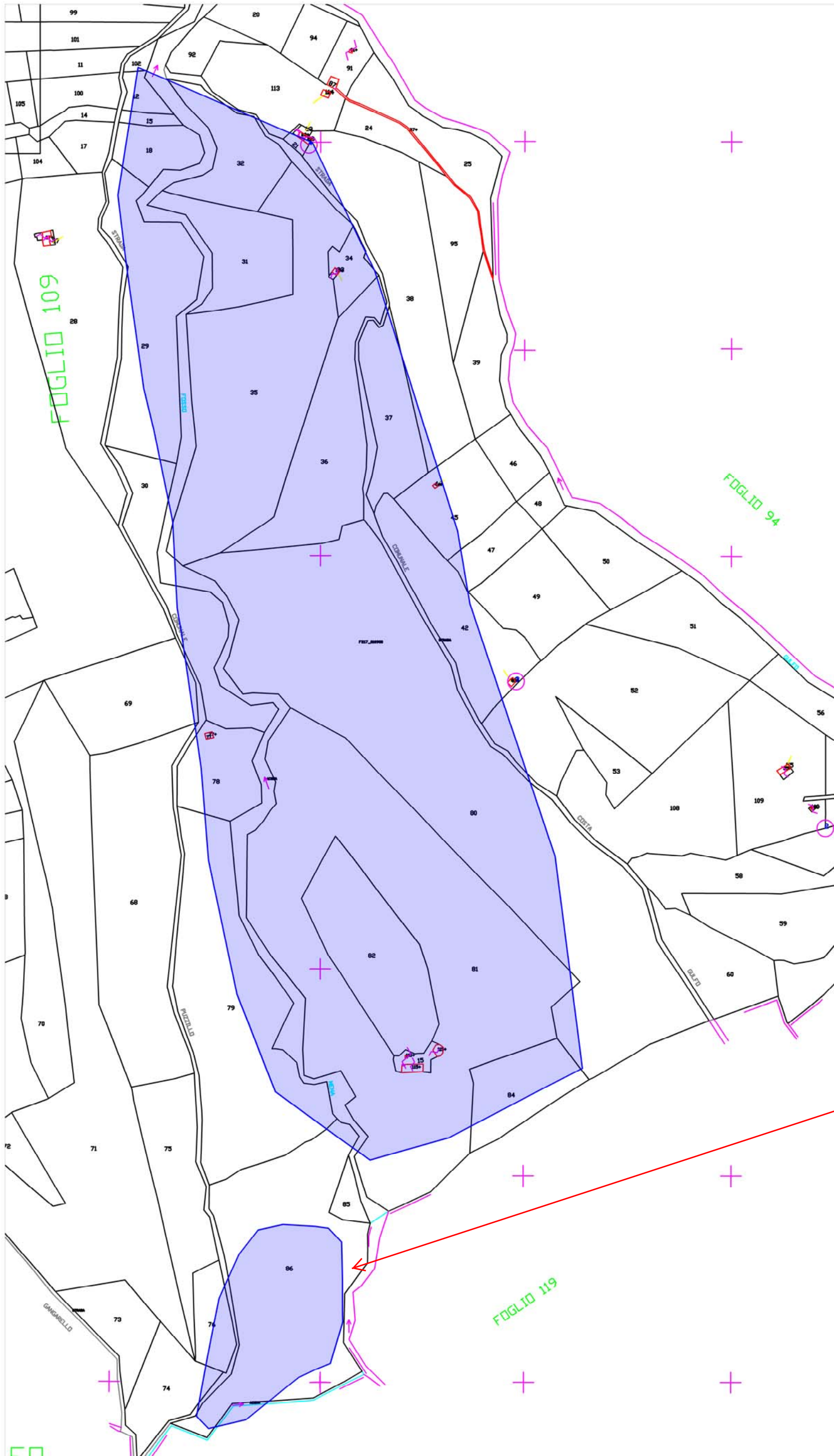
29/07/2021 0.00.00

21/07/2021 0.00.00



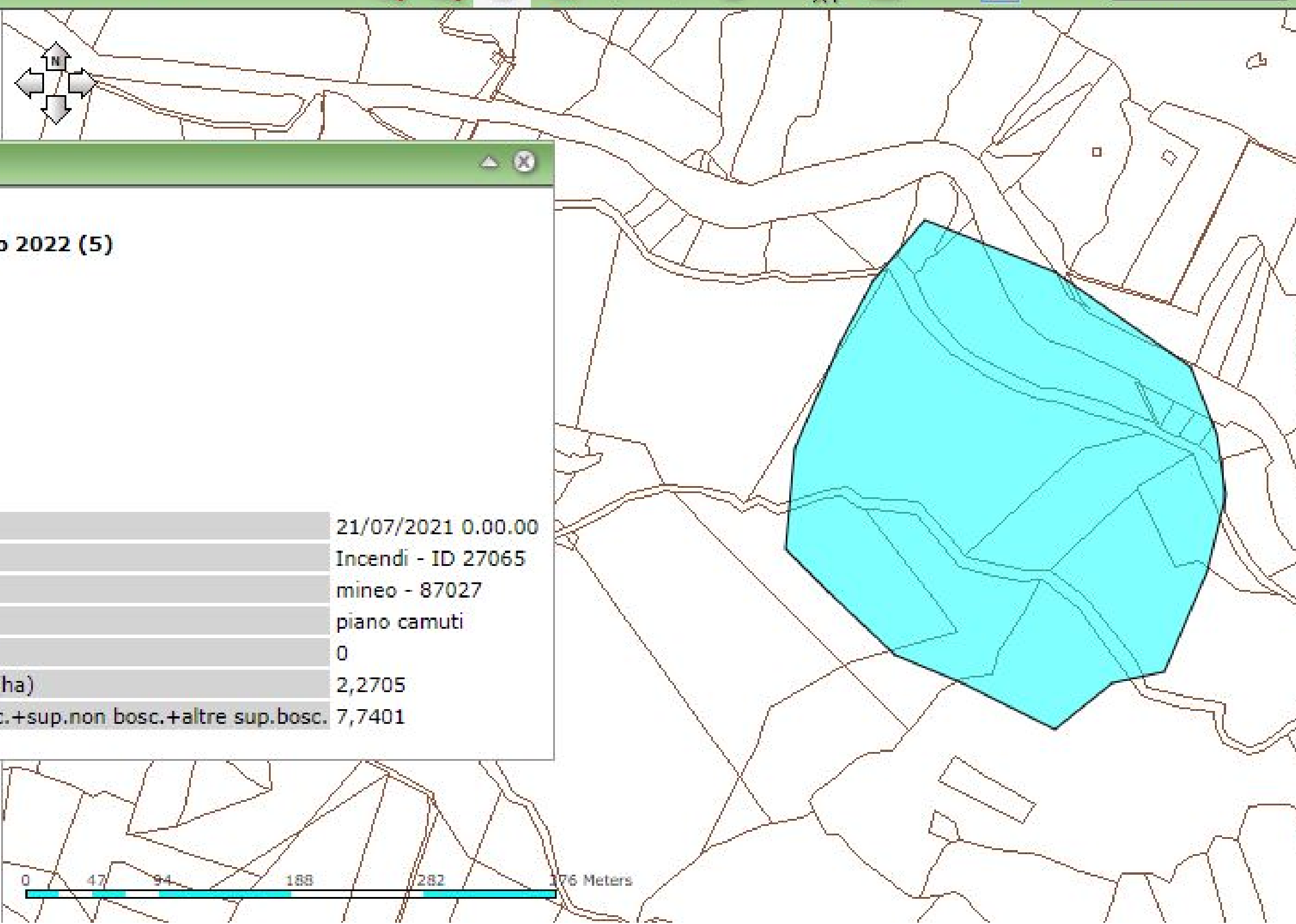
# INCENDIO DEL 29/07/2021 E DEL 27/06/2022

## FOGLIO 109



Foglio	Particella
109	12
109	18
109	32
109	34
109	31
109	33
109	38
109	29
109	35
109	37
109	36
109	44
109	30
109	45
109	42
109	78
109	80
109	82
109	81
109	79
109	115+
109	15
109	84
109	<b>86</b>
109	<b>76</b>
109	<b>74</b>

- Carta Tecnica Regionale 1:10.000
- Censimento Incendi

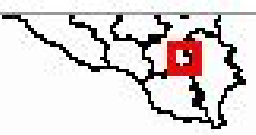


Risultati

[Clear All](#)

- Incendi del comune di Mineo anno 2022 (5)
  - Incendi (5)
    - 08/07/2022 0.00.00
    - 30/06/2022 0.00.00
    - 27/06/2022 0.00.00
    - 29/07/2021 0.00.00
    - 21/07/2021 0.00.00

data inizio fuoco	21/07/2021 0.00.00
Identificativo	Incendi - ID 27065
comune	mineo - 87027
località	piano camuti
tot.sup. boscata (ha)	0
tot.sup. non boscata (ha)	2,2705
tot.sup.(ha)=sup.bosc.+sup.non bosc.+altre sup.bosc.	7,7401

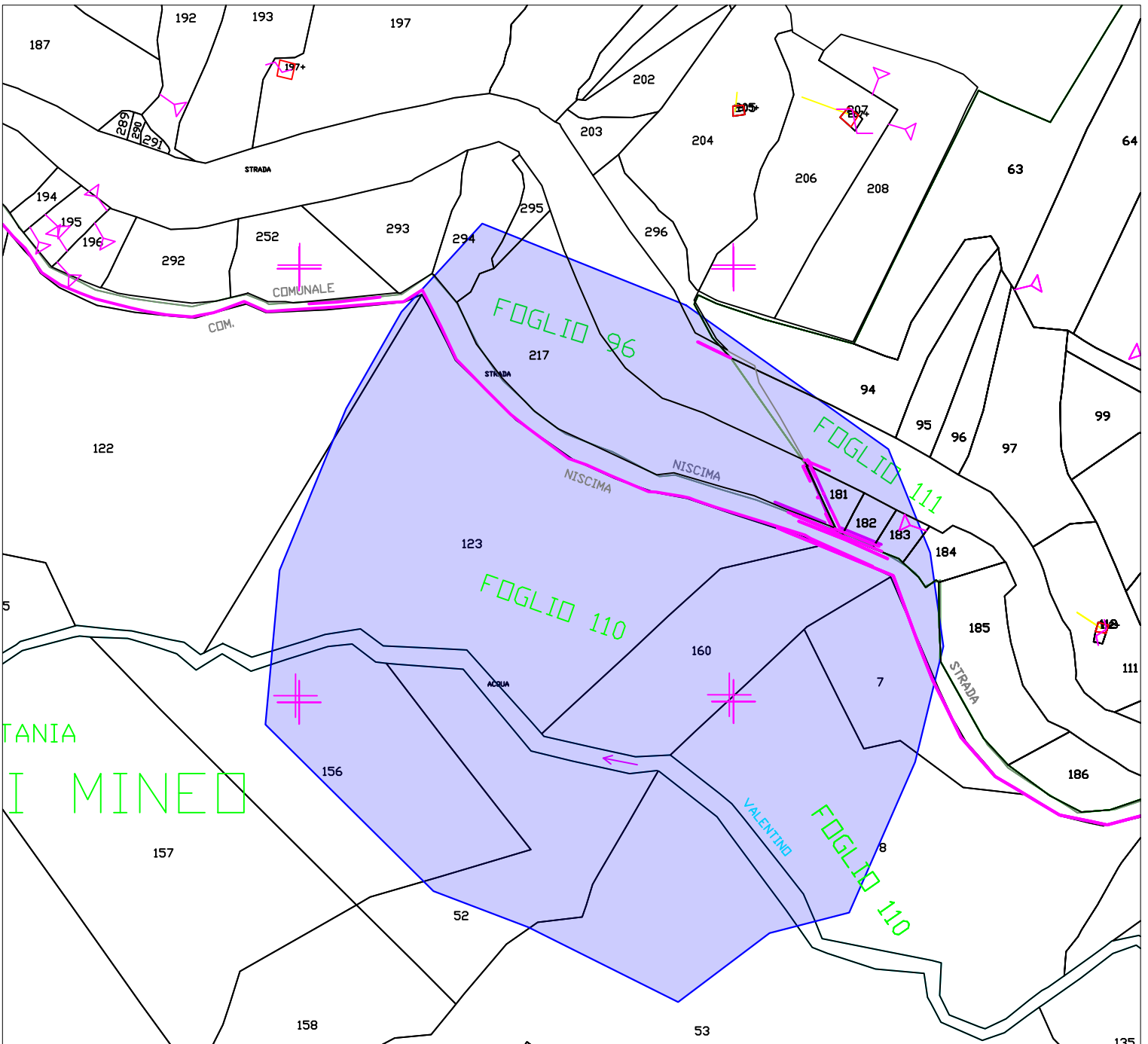




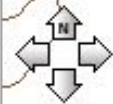
# INCENDIO DEL 21/07/2021

## FOGLIO 110, 111 e 96

Foglio	Particella	Foglio	Particella	Foglio	Particella
110	123	111	94	96	295
110	160	111	181	96	294
110	7	111	182	96	217
110	156	111	183		
110	8	111	184		
110	52				
110	53				



- Layers
- Carta Tecnica Regionale 1:10.000
  - Censimento Incendi



Risultati

[Clear All](#)

Incendi del comune di Mineo anno 2022 (5)

Incendi (5)

08/07/2022 0.00.00

data inizio fuoco	08/07/2022 0.00.00
Identificativo	Incendi - ID 28071
comune	mineo - 87027
località	mineo-mineo
tot.sup. boscata (ha)	0,5768
tot.sup. non boscata (ha)	2,5003
tot.sup.(ha)=sup.bosc.+sup.non bosc.+altre sup.bosc.	6,0007

30/06/2022 0.00.00

27/06/2022 0.00.00

29/07/2021 0.00.00

21/07/2021 0.00.00



0 47 94 188 282 376 Meters



# INCENDIO DEL 08/07/2022

## FOGLIO 113

Foglio	113	113	113	113	113	113	113	113	113	113	113	113	113	113	113	113	113	113	113
Particella	197	103	96	213	97	199	232	198	108	99	107	105	106	109	125	200	128	127	126

